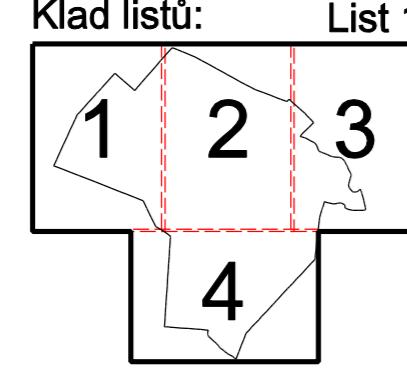
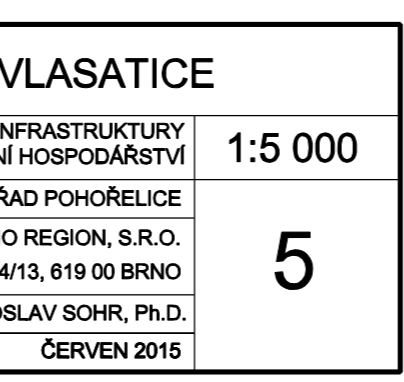


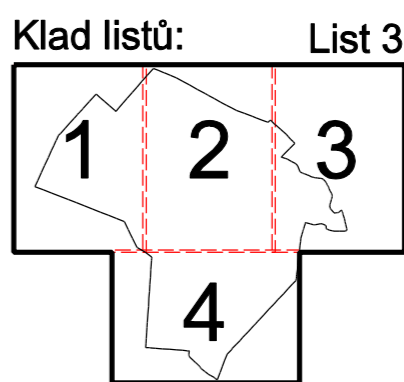
ÚZEMNÍ PLÁN VLASATICE		
VÝKRES:	KONCEPCE TECHNICKÉ INFRASTRUKTURY - VODNÍ HOSPODÁŘSTVÍ	1:5 000
PORIZOVATEL:	MĚSTSKÝ ÚŘAD POHOŘELICE	5
ZPRACOVATEL:	STUDIO REGION, S.R.O.	
VEDOUcí PROJEKTANT:	ING. ARCH. MILOSLAV SOHR, Ph.D.	
DATUM:	ČERVEN 2015	



ÚZEMNÍ PLÁN VLASATICE		
VÝKRES:	KONCEPCE TECHNICKÉ INFRASTRUKTURY - VODNÍ HOSPODÁŘSTVÍ	1:5 000
PORIZOVATEL:	MĚSTSKÝ ÚŘAD POHOŘELICE	5
ZPRACOVATEL:	STUDIO REGION, S.R.O.	
VEDOUcí PROJEKTANT:	ING. ARCH. MILOSLAV SOHR, Ph.D.	
DATUM:	ČERVEN 2015	



ÚZEMNÍ PLÁN VLASATICE		
VÝKRES:	KONCEPCE TECHNICKÉ INFRASTRUKTURY - VODNÍ HOSPODÁŘSTVÍ	1:5 000
PORIZOVATEL:	MĚSTSKÝ ÚŘAD POHOŘELICE	5
ZPRACOVATEL:	STUDIO REGION, S.R.O.	
VEDOUcí PROJEKTANT:	ING. ARCH. MILOSLAV SOHR, Ph.D.	
DATUM:	ČERVEN 2015	



ÚZEMNÍ PLÁN VLASATICE		
VÝKRES:	KONCEPCE TECHNICKÉ INFRASTRUKTURY - VODNÍ HOSPODÁŘSTVÍ	1:5 000
PORIZOVATEL:	MĚSTSKÝ ÚŘAD POHOŘELICE	5
ZPRACOVATEL:	STUDIO REGION, S.R.O.	
VEDOUcí PROJEKTANT:	ING. ARCH. MILOSLAV SOHR, Ph.D.	
DATUM:	ČERVEN 2015	

LEGENDA:

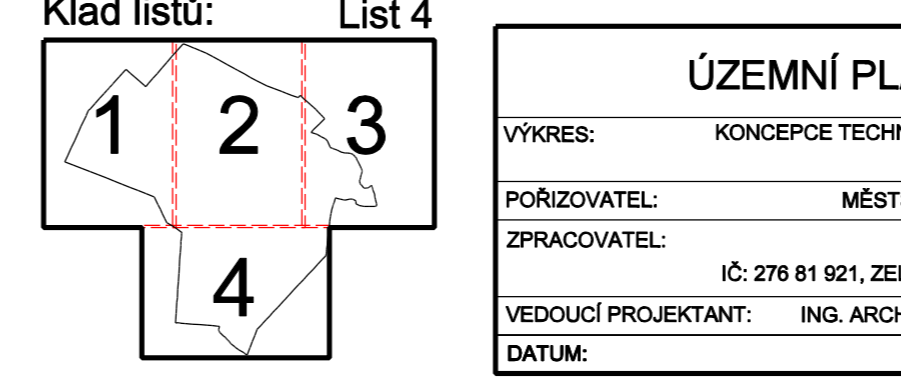
Symbol	Popis
[Symbol]	... (Detailed legend content is partially illegible)

ZÁZNAM O ÚČINNOSTI

Číslo	Popis
1	...

ZÁZNAM O ÚČINNOSTI

Číslo	Popis
1	...



ÚZEMNÍ PLÁN VLASATICE		
VÝKRES:	KONCEPCE TECHNICKÉ INFRASTRUKTURY - VODNÍ HOSPODÁŘSTVÍ	1:5 000
PORIZOVATEL:	MĚSTSKÝ ÚŘAD POHOŘELICE	5
ZPRACOVATEL:	STUDIO REGION, S.R.O.	
VEDOUcí PROJEKTANT:	ING. ARCH. MILOSLAV SOHR, Ph.D.	
DATUM:	ČERVEN 2015	

